

Proyecto:

9538 PAN 2017 - SERVICIOS PROFESIONALES ESPECIALIZADOS PARA LA ELABORACIÓN DE LA LÍNEA BASE AMBIENTAL DE LA CUENCA DE RÍO INDIRIO

Ubicación:
Tramo alto
Río Indio Nacimiento

AVES

Fotografía:
No. 1

Fecha:
19-feb-18

Descripción:

Semillerito cariamarillo macho
(*Tiaris olivaceus*)

Tipo de vegetación:
SPA < 10%

Coordenadas:
0597728 / 0956689



Fotografía:
No. 2

Fecha:
24-feb-18

Descripción:

Reinita gorricastaña
(*Basileuterus rufifrons*).

Tipo vegetación:
SPA 10- 50%

Coordenadas:
0597817 / 0963827



Proyecto:

9538 PAN 2017 - SERVICIOS PROFESIONALES ESPECIALIZADOS PARA LA ELABORACIÓN DE LA LÍNEA BASE AMBIENTAL DE LA CUENCA DE RÍO INDIO

Ubicación:
Tramo alto
Río Indio Nacimiento

AVES

Fotografía:

No. 3

Fecha:

27-feb-18

Descripción:

Tinamú chico
(*Crypturellus soui*)

Tipo de vegetación:

Bosque perennifolio
ombrófilo tropical de
tierras bajas poco
intervenido.

Coordenadas:

0595562 / 0970192



Fotografía:

No. 4

Fecha:

27-feb-18

Descripción:

Amazilia colirrufa
(*Amazilia tzacatl*).

Tipo de vegetación:

Bosque perennifolio
ombrófilo tropical de
tierras bajas poco
intervenido.

Coordenadas:

0595562 / 0970192



Proyecto:

9538 PAN 2017 - SERVICIOS PROFESIONALES ESPECIALIZADOS PARA LA ELABORACIÓN DE LA LÍNEA BASE AMBIENTAL DE LA CUENCA DE RÍO INDIO

Ubicación:
Tramo alto
Río Indio Nacimiento

AVES

Fotografía:

No. 5

Fecha:

21-feb-18

Descripción:

Eufonia gorricana, macho
(*Euphonia annea*)

Tipo de vegetación:

Bosque montano

Coordenadas:

0598232 / 0958120



Fotografía:

No. 6

Fecha:

23-feb-18

Descripción:

Trogon ventrianaranjado
(*Trogon aurantiiventris*)

Tipo de vegetación:

Bosque montano

Coordenadas:

0597079 / 0953473



Proyecto:

9538 PAN 2017 - SERVICIOS PROFESIONALES ESPECIALIZADOS PARA LA ELABORACIÓN DE LA LÍNEA BASE AMBIENTAL DE LA CUENCA DE RÍO INDIO

Ubicación:

Tramo alto
Río Indio Nacimiento

AVES

Fotografía:

No. 7

Fecha:

23-feb-18

Descripción:

Biólogo haciendo búsqueda de aves.

Tipo de vegetación:

Bosque montano

Coordenadas:

0597079 / 0953473



Fotografía:

No. 8

Fecha:

26-feb-18

Descripción:

Bióloga removiendo un ave de las redes ornitológicas.

Tipo de vegetación:

Bosque perennifolio ombrófilo tropical de tierras bajas.

Coordenadas:

0594550 / 0971241



Proyecto:

9538 PAN 2017 - SERVICIOS PROFESIONALES ESPECIALIZADOS PARA LA ELABORACIÓN DE LA LÍNEA BASE AMBIENTAL DE LA CUENCA DE RÍO INDIO

Ubicación:

Tramo alto
Río Indio Nacimiento

AVES

Fotografía:

No. 9

Fecha:

24-feb-2018

Descripción:

Mielero patirrojo
(*Cyanerpes cyaneus*)

Tipo de vegetación:

SPA 10- 50%

Coordenadas:

0597817 / 0963827



Fotografía:

No. 10

Fecha:

24-feb-2018

Descripción:

Tangara dorsirroja,
sangretoro
(*Ramphocelus dimidiatus*).

Tipo de vegetación:

SPA 10- 50%

Coordenadas:

0597817 / 0963827



Proyecto:

9538 PAN 2017 - SERVICIOS PROFESIONALES ESPECIALIZADOS PARA LA ELABORACIÓN DE LA LÍNEA BASE AMBIENTAL DE LA CUENCA DE RÍO INDIO

Ubicación:

Tramo alto
Río Indio Nacimiento

AVES

Fotografía:

No. 11

Fecha:

27-feb-18

Descripción:

Candelita norteña
(*Setophaga ruticilla*)

Tipo de vegetación:

Bosque perennifolio
ombrófilo tropical de
tierras bajas poco
intervenido.

Coordenadas:

0595562 / 0970192



Fotografía:

No. 12

Fecha:

26-feb-18

Descripción:

Hormiguero bicolor
(*Gymnopithys bicolor*)

Tipo de vegetación:

Bosque perennifolio
ombrófilo tropical de
tierras bajas.

Coordenadas:

0594550 / 0971241



Proyecto:

9538 PAN 2017 - SERVICIOS PROFESIONALES ESPECIALIZADOS PARA LA ELABORACIÓN DE LA LÍNEA BASE AMBIENTAL DE LA CUENCA DE RÍO INDIO

Ubicación:

Tramo alto
Río Indio Nacimiento

AVES

Fotografía:

No. 13

Fecha:

26-feb-18

Descripción:

Saltarín cabecirrojo,
macho
(*Ceratopipra mentalis*)

Tipo de vegetación:

Bosque perennifolio
ombrófilo tropical de
tierras bajas poco
intervenido.

Coordenadas:

0594550 / 0971241



Fotografía:

No. 14

Fecha:

26-feb-18

Descripción:

Saltarín gorgiblanco,
hembra
(*Corapipo altera*)

Tipo de vegetación:

Submontano

Coordenadas:

0597032 / 0957264



Proyecto:

9538 PAN 2017 - SERVICIOS PROFESIONALES ESPECIALIZADOS PARA LA ELABORACIÓN DE LA LÍNEA BASE AMBIENTAL DE LA CUENCA DE RÍO INDIO

Ubicación:

Tramo alto
Río Indio Nacimiento

AVES

Fotografía:

No. 15

Fecha:

22-feb-18

Descripción:

Soterrillo caricafé
(*Microbates cinereiventris*)

Tipo de vegetación:

Bosque Submontano

Coordenadas:

0597032 / 0957264



Fotografía:

No. 16

Fecha:

22-feb-18

Descripción:

Hormiguerito
flanquiblanco
(*Myrmotherula axillaris*).

Tipo de vegetación:

Bosque Submontano

Coordenadas:

0597032 / 0957264



Proyecto:

9538 PAN 2017 - SERVICIOS PROFESIONALES ESPECIALIZADOS PARA LA ELABORACIÓN DE LA LÍNEA BASE AMBIENTAL DE LA CUENCA DE RÍO INDIRIO

Ubicación:

Tramo alto
Río Indio Arriba

AVES

Fotografía:

No. 17

Fecha:

21-feb-18

Descripción:

Extracción de una eufonia gorricense atrapada en la red (*Euphonia annea*).

Tipo de vegetación:

Montano

Coordenadas

0598591 / 0954731



Fotografía:

No. 18

Fecha:

19-feb-18

Descripción:

Gorrion negrilistado (*Arremonops conirostris*).

Tipo de vegetación:

SPA < 10%

Coordenadas:

0597728 / 0956689



Proyecto:

9538 PAN 2017 - SERVICIOS PROFESIONALES ESPECIALIZADOS PARA LA ELABORACIÓN DE LA LÍNEA BASE AMBIENTAL DE LA CUENCA DE RÍO INDIO

Ubicación:

Tramo medio
Tres Hermanas

AVES

Fotografía:

No. 19

Fecha:

1-mar-18

Descripción:

Hormiguero collarejo
(*Hylophylax naevioides*).

Tipo de vegetación:

Bosque perennifolio
ombrófilo tropical de
tierras bajas.

Coordenadas:

0596946 / 0983728



Fotografía:

No. 20

Fecha:

3-mar-18

Descripción:

Trepatroncos pico de cuña
(*Glyphorynchus spirurus*).

Tipo de vegetación:

Bosque perennifolio
ombrófilo tropical de
tierras bajas poco
intervenido.

Coordenadas:

0597011 / 0984478



Proyecto:

9538 PAN 2017 - SERVICIOS PROFESIONALES ESPECIALIZADOS PARA LA ELABORACIÓN DE LA LÍNEA BASE AMBIENTAL DE LA CUENCA DE RÍO INDIÓ

Ubicación:

Tramo medio
Tres Hermanas

AVES

Fotografía:

No. 21

Fecha:

4-mar18

Descripción:

Paloma rabiblanca
(*Leptotila verreauxi*).

Tipo de vegetación:

Bosque perennifolio
ombrófilo tropical de
tierras bajas poco
intervenido.

Coordenadas:

0597011 / 0984478



Fotografía:

No. 22

Fecha:

28-feb-2018

Descripción:

Saltarín cabecirrojo,
hembra o un macho joven
(*Ceratopipra mentalis*)

Tipo de vegetación:

Bosque perennifolio
ombrófilo tropical de
tierras bajas.

Coordenadas:

0596946 / 0983728



Proyecto:

9538 PAN 2017 - SERVICIOS PROFESIONALES ESPECIALIZADOS PARA LA ELABORACIÓN DE LA LÍNEA BASE AMBIENTAL DE LA CUENCA DE RÍO INDIO

Ubicación:

Tramo medio
Tres Hermanas

AVES

Fotografía:

No. 23

Fecha:

5-mar-18

Descripción:

Tucán pico iris
(*Ramphastos sulfuratus*).

Tipo de vegetación:

SPA 10- 50%

Coordenadas:

0597182 / 0983842



Fotografía:

No. 24

Fecha:

5-mar-18

Descripción:

Picogrueso negriazulado, macho
(*Cyanocompsa cyanoides*)

Tipo de vegetación:

SPA 10- 50%

Coordenadas:

0597114 / 0983858



Proyecto:

9538 PAN 2017 - SERVICIOS PROFESIONALES ESPECIALIZADOS PARA LA ELABORACIÓN DE LA LÍNEA BASE AMBIENTAL DE LA CUENCA DE RÍO INDIO

Ubicación:

Tramo medio
Tres Hermanas

AVES

Fotografía:

No. 25

Fecha:

5-mar-18

Descripción:

Mosquerito verdoso
(*Empidonax virescens*)

Tipo de vegetación:

SPA 10- 50%

Coordenadas:

0590104 / 1001163



Fotografía:

No. 26

Fecha:

4-mar-18

Descripción:

Buco barreteado
(*Nystalus radiatus*).

Tipo de vegetación:

Bosque perennifolio
ombrófilo tropical de
tierras bajas poco
intervenido.

Coordenadas:

0597011 / 0984478



Proyecto:

9538 PAN 2017 - SERVICIOS PROFESIONALES ESPECIALIZADOS PARA LA ELABORACIÓN DE LA LÍNEA BASE AMBIENTAL DE LA CUENCA DE RÍO INDIO

Ubicación:

Tramo medio
Tres Hermanas

AVES

Fotografía:

No. 27

Fecha

28-feb-18

Descripción:

Ermitaño colilargo
(*Phaethornis longirostris*).

Tipo de vegetación:

Bosque perennifolio
ombrófilo tropical de
tierras bajas poco
intervenido.

Coordenadas:

0596946 / 0983728



Fotografía:

No. 28

Fecha

28-feb-18

Descripción:

Saltarín cabecirrojo,
macho
(*Ceratopipra mentalis*)

Tipo vegetación:

Bosque perennifolio
ombrófilo tropical de
tierras bajas poco
intervenido.

Coordenadas:

0596946 / 0983728



Proyecto:

9538 PAN 2017 - SERVICIOS PROFESIONALES ESPECIALIZADOS PARA LA ELABORACIÓN DE LA LÍNEA BASE AMBIENTAL DE LA CUENCA DE RÍO INDIO

Ubicación:

Tramo medio
Tres Hermanas

AVES

Fotografía:

No. 29

Fecha

05-mar-18

Descripción:

Biólogo haciendo observaciones de aves en el tipo de vegetación SPA 10-50 %.

Coordenadas:

059718 / 0983842



Fotografía:

No. 30

Fecha

04-mar-18

Descripción:

Mosquero rayado
(*Myiodynastes maculatus*)

Tipo vegetación:

Bosque perennifolio ombrófilo tropical de tierras bajas poco intervenido.

Coordenadas:

0597011 / 098447



Proyecto:

9538 PAN 2017 - SERVICIOS PROFESIONALES ESPECIALIZADOS PARA LA ELABORACIÓN DE LA LÍNEA BASE AMBIENTAL DE LA CUENCA DE RÍO INDIO

Ubicación:
Tramo bajo
Santa Rosa

AVES

Fotografía:

No. 31

Fecha:

13-mar-18

Descripción:

Saltarín cabecirrojo,
macho juvenil
(*Ceratopipra mentalis*)

Tipo de vegetación:

Bosque perennifolio
ombrófilo tropical de
tierras bajas poco
intervenido.

Coordenadas:

0589255 / 1000992



Fotografía:

No. 32

Fecha:

13-mar-18

Descripción:

Mosquerito ventriocráceo
(*Mionectes oleagineus*)

Tipo vegetación:

Bosque perennifolio
ombrófilo tropical de
tierras bajas poco
intervenido.

Coordenadas:

0589255 / 1000992



Proyecto:

9538 PAN 2017 - SERVICIOS PROFESIONALES ESPECIALIZADOS PARA LA ELABORACIÓN DE LA LÍNEA BASE AMBIENTAL DE LA CUENCA DE RÍO INDIO

Ubicación:
Tramo bajo
Santa Rosa

AVES

Fotografía:

No. 33

Fecha:

9-mar-18

Descripción:

Saltarín cuellidorado,
hembra
(*Manacus vitellinus*)

Tipo de vegetación:

SPA 10- 50%

Coordenadas:

0590087 / 1001256



Fotografía:

No. 34

Fecha:

10-mar-18

Descripción:

Gavilán cangrejero
(*Buteogallus anthracinus*)

Tipo vegetación:

Manglar

Coordenadas:

589441 / 1016257



Proyecto:

9538 PAN 2017 - SERVICIOS PROFESIONALES ESPECIALIZADOS PARA LA ELABORACIÓN DE LA LÍNEA BASE AMBIENTAL DE LA CUENCA DE RÍO INDIO

Ubicación:
Tramo bajo
Salud

AVES

Fotografía:

No. 35

Fecha:

10-mar-18

Descripción:

Aspecto de la franja de manglar próxima al poblado de Salud.

Coordenadas:

589441 / 1016257



Fotografía:

No. 36

Fecha:

10-mar-18


Descripción:

Aspecto de la vegetación dentro del palmar.

Palma aceitera
(*Elaeis guinnensis*)

Coordenadas:

589495 / 1014751



Proyecto:

**9538 PAN 2017 - SERVICIOS PROFESIONALES
ESPECIALIZADOS PARA LA ELABORACIÓN DE
LA LÍNEA BASE AMBIENTAL DE LA CUENCA
DE RÍO INDIO**

Ubicación:
Tramo bajo
Salud

AVES**Fotografía:**

No. 37

Fecha:

10-mar-18

Descripción:

Garceta grande
(*Ardea alba*)

Tipo de vegetación:

Borde de Palmar

Coordenadas:

589495 / 1014751

**Fotografía:**

No. 38

Fecha:

10-mar-18

Descripción:

Garrapatero mayor
(*Crotophaga major*)

Tipo de vegetación:

Palmar

Coordenadas:

589495 / 1014751



Proyecto:

9538 PAN 2017 - SERVICIOS PROFESIONALES ESPECIALIZADOS PARA LA ELABORACIÓN DE LA LÍNEA BASE AMBIENTAL DE LA CUENCA DE RÍO INDIO

Ubicación:
Tramo bajo
Santa Rosa

AVES

Fotografía:

No. 39

Fecha:

10-mar-18

Descripción:

Cormorán neotropical, juvenil
(*Phalacrocorax brasilianus*)

Tipo de vegetación:

Palmar

Coordenadas

589495 / 1014751



Fotografía:

No. 40

Fecha:

11-mar-18

Descripción:

Pareja de mielero patirrojo
(*Cyanerpes cyaneus*)

Tipo de vegetación:

SPA < 10%

Coordenadas:

0589686 / 1000858



Proyecto:

9538 PAN 2017 - SERVICIOS PROFESIONALES ESPECIALIZADOS PARA LA ELABORACIÓN DE LA LÍNEA BASE AMBIENTAL DE LA CUENCA DE RÍO INDIO

Ubicación:
Tramo bajo
Santa Rosa

AVES

Fotografía:

No. 41

Fecha:

12-mar-18

Descripción:

Hormiguero bicolor
(*Gymnopithys bicolor*)

Tipo de vegetación:

Bosque perennifolio
ombrófilo tropical de
tierras bajas poco
intervenido.

Coordenadas:

0589255 / 1000992



Fotografía:

No. 42

Fecha:

12-mar-18

Descripción:

Momoto piquiancho
(*Electron platyrhynchum*)



Tipo de vegetación:

Bosque perennifolio
ombrófilo tropical de
tierras bajas poco
intervenido.

Coordenadas:

0589255 / 1000992



URS		REGISTRO FOTOGRÁFICO
Proyecto: 9538 PAN 2017 - SERVICIOS PROFESIONALES ESPECIALIZADOS PARA LA ELABORACIÓN DE LA LÍNEA BASE AMBIENTAL DE LA CUENCA DE RÍO INDIO		Ubicación: Tramo bajo Santa Rosa
AVES		
Fotografía: No. 43	Fecha: 8-mar-18	
Descripción: Trogon gorginegro (<i>Trogon rufus</i>) Tipo de vegetación: Bosque perennifolio ombrófilo tropical de tierras bajas poco intervenido. Coordenadas: 0590187 / 1000598		
Fotografía: No. 44	Fecha: 9-mar-18	
Descripción: Saltarín cuellidorado (<i>Manacus vitellinus</i>) Tipo de vegetación: SPA 10- 50% Coordenadas: 0590087 / 1001256		

Proyecto:

9538 PAN 2017 - SERVICIOS PROFESIONALES ESPECIALIZADOS PARA LA ELABORACIÓN DE LA LÍNEA BASE AMBIENTAL DE LA CUENCA DE RÍO INDIO

Ubicación:
Tramo bajo
Santa Rosa

AVES
Fotografía:

No.45

Fecha

12-mar-18

Descripción:


Cacique lomiamarillo
(*Cacicus cela*)

Tipo de vegetación:

Bosque perennifolio
ombrófilo tropical de tierras
bajas poco intervenido.

Coordenadas:

0588974 / 1000918


Fotografía:

No. 46

Fecha:

8-mar-18

Descripción:

Trogon colipizarra, macho
(*Trogon massena*)

Tipo de vegetación:

Bosque perennifolio
ombrófilo tropical de tierras
bajas.

Coordenadas:

0590187 / 1000598

