


¿Qué debo saber para su manejo y protección?



COTA 260 PIES


ISLAS Y RIBERAS DEL LAGO ALHAJUELA



USOS PERMITIDOS

- Toma de agua comunitaria
- Cultivos de subsistencia
- Muelles y atracaderos comunitarios

** Sujeto a aprobación. Para cualquier trámite relacionado con el uso de cota, debe dirigirse a la Unidad de Administración de Tierras del Canal de Panamá. Tel. 272-7104*



USOS NO PERMITIDOS

- Viviendas o cualquier tipo de estructura temporal o permanente.
- Tala y quema
- Cultivos comerciales
- Arrojar desechos o vertidos
- Otros

¿Cómo verifico si un terreno está en la cota 260 pies?

Entregar una nota en la Oficina de Administración de Tierras, ubicada en el Edificio de la Administración del Canal de Panamá, la cual deberá ir acompañada de un plano original en papel y el archivo digital (CD) que muestre la localización general y regional del lote, georeferenciadas utilizando coordenadas UTM en metros, referidas al Sistema Nacional (Sistema Geodésico Mundial 1984 - WGS84).

VERIFICA ANTES DE CONSTRUIR

PARA CONSULTAS O DENUNCIAS, LLAMA AL: 276 - 3669 / 276 - 3227 / 800 - 2262

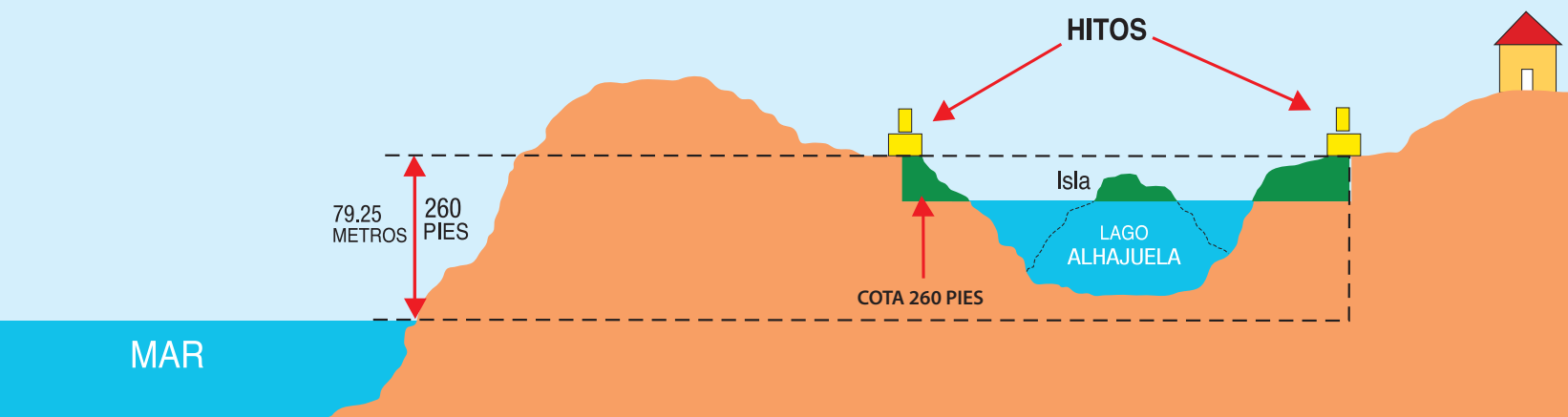
PARA MAYOR INFORMACIÓN CONSULTE EL TÍTULO XIV, EL CANAL DE PANAMÁ, CONSTITUCIÓN POLÍTICA DE LA REPÚBLICA DEL PANAMÁ
micanaldepanama.com



CANAL DE PANAMÁ

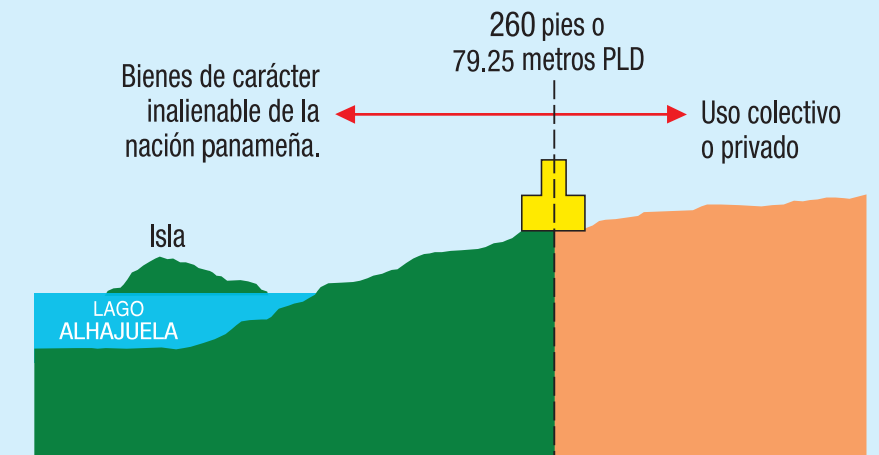
#JuntosSomosPanamá

¿Qué es la Cota 260 pies?



Los hitos y los letreros señalan los límites de la cota y sirven de referencia para evitar apropiaciones ilegales de islas y riberas.

¿Por qué señalarla?



La cota 260 pies en el lago Alhajuela, constituye la franja de tierra comprendida entre el borde del lago al nivel actual y el que tendría a 260 pies sobre el nivel del mar.

¿Qué beneficios ofrece?

- Garantiza el abastecimiento de agua de la Planta Potabilizadora Federico Guardia Conte (Chilibre) y acueductos rurales en las comunidades. Reduce los costos de potabilización.
- Previene y/o reduce la contaminación, la erosión y la sedimentación del lago al mantener su cobertura vegetal.
- Protege las comunidades de inundaciones por eventos climáticos.
- Asegura el funcionamiento del Canal de Panamá.

La cota 260 pies, el lago Alhajuela y las islas, son patrimonio inalienable* de la Nación, administrados privativamente por el Canal de Panamá.



*La palabra **inalienable** significa que no se puede vender, transferir o ceder.

A MAYOR INCLINACIÓN DEL TERRENO, MENOR DISTANCIA

